

## Marches de Carême



**Petites marches de Carême, d'un village à l'autre de la paroisse**

Pendant le temps de Carême, nous vous invitons à vous joindre à des marches de village en village, de hameau en hameaux dans cette belle Veveyse. En route nous nous arrêterons pour une petite halte liturgique de 10 minutes au milieu, le temps d'un chant, d'une lecture biblique et d'une prière. « nous » c'est bien vous toutes et tous, paroissiens et paroissiennes, pour marcher ensemble et faire connaissance. Vos amis, vos voisins sont les bienvenus. **Départ toujours à 18h en toute météo.** Venez spontanément, pas besoin de vous inscrire.

*Voici comment nous aider si vous ne voulez pas marcher :*  
Si vous habitez dans un des villages d'arrivée, vous pouvez nous accueillir avec un thé ou nous ramener au point de départ. Cela nous rendrait un immense service. Merci de vous annoncer au secrétariat ou auprès d'un pasteur. Ne sachant aucunement combien de marcheurs et marcheuses seront en route, on va s'organiser au mieux sur place.

## Mardi 3 mars, 50 minutes :

3,5 km ↗ 76 m ↘ 74 m 54 min



### POINTS DE REPÈRE

**Point de départ** 0'  
0 km 729 m a.s.l.

3,5 km ↗ 76 m ↘ 74 m

**Destination** 54'  
3,5 km 730 m a.s.l.

Granges - La Mésaleire - La Goletta -  
Bossonnens

Rendez-vous à l'église de Granges.

Destination finale : la gare de Bossonnens.



**Lundi 9 mars, 1h15 :**

5,4 km ↗ 83 m ↘ 46 m 1 h 20 min

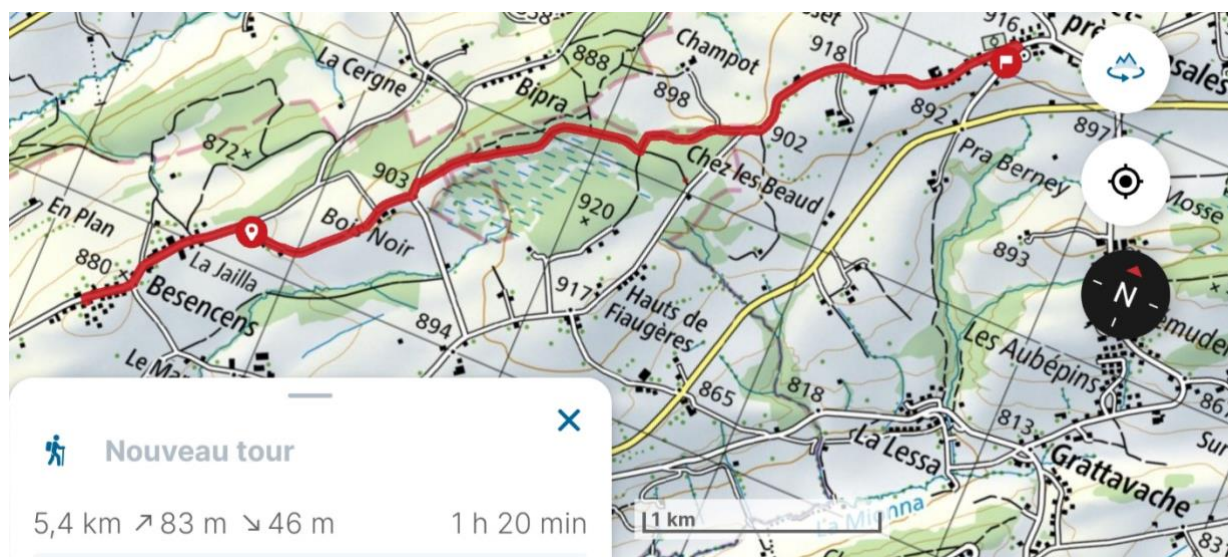


Besencens - Aux Tourbières - Le Crêt

Rendez-vous au centre de Besencens.



Destination finale le terrain de foot au Crêt.





**Mardi 17 mars, 1h :**



Saint-Martin - Progens

Rendez-vous à l'église de Saint-Martin.

Destination finale : l'église de Progens.



**Samedi 21 mars, 1h10 :**

5 km ↗ 70 m ↘ 124 m 1 h 14 min



#### POINTS DE REPÈRE

**Point de départ** 0'  
0 km 801 m a.s.l.

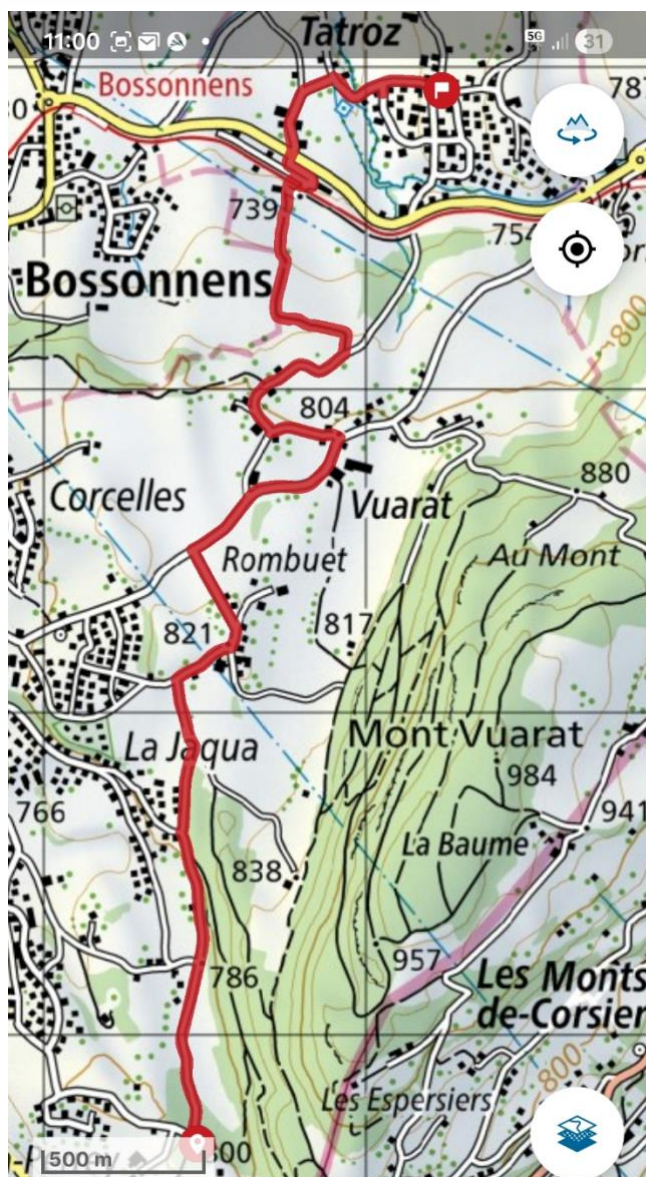
5 km ↗ 70 m ↘ 124 m

**Destination** 1 h 14'  
5 km 747 m a.s.l.

Le Creux Guillod (Attalens) - Rombuet -  
Vuarat - Tatroz

Rendez-vous à l'intersection du Chemin du  
Creux-Guillod et de la Route de l'Arsillier.

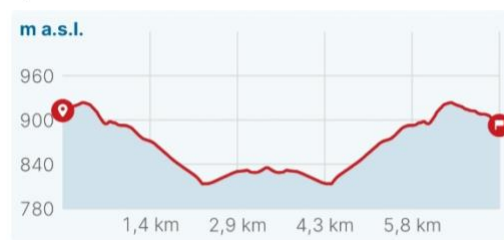
Destination finale au début du chemin des  
Erables vers l'ancienne voiture des  
pompiers.





**Vendredi 27 mars, 1h50 :**

7,2 km ↗ 152 m ↘ 171 m 1 h 49 min



La Verrerie - Grattavache - Bois de Ban -  
Montborget

Rendez-vous à la gare de la Verrerie.

Destination finale Tourbière du Crêt

**POINTS DE REPÈRE**

**Point de départ** 0'  
0 km 913 m a.s.l.

7,2 km ↗ 152 m ↘ 171 m

**Destination** 1 h 49'  
7,2 km 893 m a.s.l.

